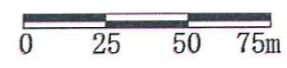
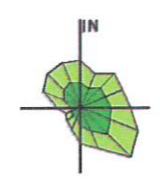
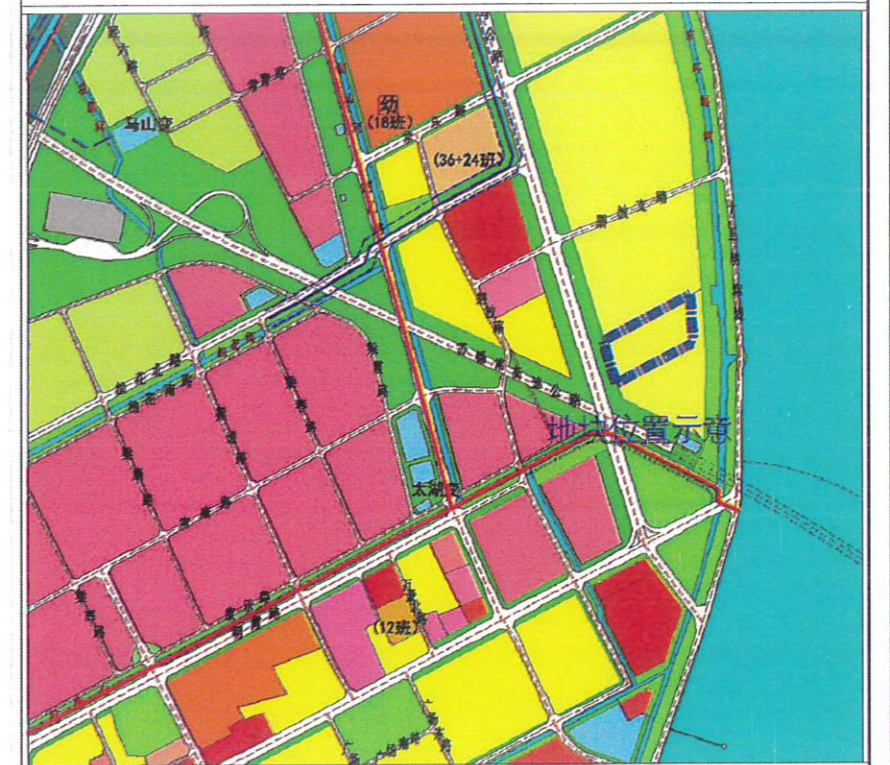




地块区位图



说明：
本地块一年内未签订国有土地使用权出让合同的，地块规划图自行失效。

图例

- 道路红线及中心线
- 可建设用地范围线
- 建筑控制线
- 高层建筑控制线
- 地下建筑控制线
- 禁止机动车出入口控制线
- 机动车开口方向
- 高压线及高压控制走廊
- 轨道交通控制线
- 文物保护范围
- 现状保留建筑
- 绿地范围
- 尺寸标注

X=4052046.278, Y=34292437.279 坐标标注



无锡市自然资源和规划局地块规划图

地块位置	现状用地-规划道路-陆马公路绿带-现状用地		
地块名称	陆马公路以东、规划道路以北地块	地块编号	XDG-2024-57号
所属行政区	滨湖区	日期	2024年10月